














LEGENDA

-  Hranice řešeného území
-  Současné zastavěné území (dle UP)
-  Parcelace navržená
-  Parcelace původní
-  nové komunikace, obytná zóna dle vyhl. TP 103, vyd. MD-OPK
-  půjízdné komunikace původní, rekonstruované
-  zpomalovací prah obytné komunikace
-  parkovací plochy rezervované
-  vjezdy do nových parcel

-  veřejná zeleň- vedení inž. sítí
-  Stávající zeleň- vzrostlé stromy
-  Navrhovaná zeleň- výsadba stromů
-  Kontejnery-tříděný odpad

ASKA - architektonické studio
 Kloučská 105, 390 01 TÁBOR, tel / fax: 381 256 408

par.:	akce:	státní územní studie
	Územní studie urb. konc. lokality „ U sloupů “.	
okres	Prachatice	územní studie
investor	Město Vimperk	par. c. c.
		283 US/1017
autor	Ing. arch. Jan Stach	datum
		11/2017
spolupráce	Ing. Bohuslav Jilínek	číslo
		10323406
obsah	Dopravní řešení	č. výkř.
		02