
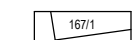










### LEGENDA:






#### HRANICE A ZNAČENÍ

-  HRANICE ŘEŠENÉHO ÚZEMÍ
-  HRANICE A ČÍSLA POZEMKŮ DLE KN
-  STÁVAJÍCÍ OBJEKTY
-  HRANICE ZASTAVĚNÉHO ÚZEMÍ



#### PLOCHY S ROZDÍLNÝM ZPŮSOBEM VYUŽITÍ

-  BYDLENÍ SE SPECIFICKÝM VYUŽITÍM
-  DOPRAVNÍ INFRASTRUKTURA
-  ZO ZELENĚ OCHRANNÁ A IZOLAČNÍ
-  ZV ZELENĚ VYHRAZENÁ















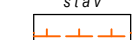
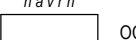




#### PLOŠNÉ A PROSTOROVÉ USPOŘÁDÁNÍ

-  DOPORUČENÉ UMÍSTĚNÍ A HMOTA HLAVNÍHO OBJEKTU
-  2 HRANICE STAVEBNÍ PARCELY A ČÍSLO RD
-  1 380 m<sup>2</sup> VELIKOST POZEMKU
-  RD 5 POČET HLAVNÍCH OBJEKTŮ
-  1NP+P POČET MAX. PŘÍPUSTNÝCH NADZEMNÍCH PODLAŽÍ

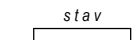
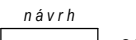




#### DOPRAVNÍ A TECHNICKÁ INFRASTRUKTURA

-  MÍSTNÍ KOMUNIKACE
-  AUTOBUSOVÁ ZASTÁVKA
-  ROZHLEDOVÝ TROJÚHELNÍK


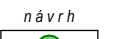
#### INŽENÝRSKÉ SÍTĚ

- |  |   |  |   |   |
|--|---|--|---|---|
|  stáv   |  návrh   |  stáv  |  návrh  | MELIORAČNÍ STOKA<br>REVITALIZACE VODOTEČE |
|  stáv |  návrh |  stáv |  návrh | SPLAŠKOVÁ KANALIZACE                      |
|  stáv |  návrh |  stáv |  návrh | EL. NADZEMNÍ VEDENÍ VN                    |
|  stáv |  návrh |  stáv |  návrh | EL. KABELOVÉ VEDENÍ NN                    |
|  stáv |  návrh |       |        | TRAFOSTANICE                              |

#### OCHRANNÁ PÁSMA

- |  |   |                                   |
|--|---|-----------------------------------|
|  stáv |  návrh | OCHRANNÉ PÁSMO SILNICE III. TŘÍDY |
|  stáv |  návrh | OCHRANNÉ PÁSMO VN A TRAFOSTANICE  |
|  stáv |  návrh | PÁSMO HYGIENICKÉ OCHRANY          |

#### PŘÍRODNÍ PRVKY

- |  |   |                 |
|--|---|-----------------|
|  stáv |  návrh | VZROSTLÁ ZELENĚ |
|--|---|-----------------|

PROJEKTANT:

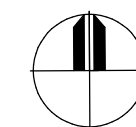
**SOBIG s. r. o. - Ing. arch. Zdeněk Urbanec**  
Lannova třída 32, České Budějovice  
sekretariat@atelier-urbanec.cz, tel / fax: 386 352 542

NÁZEV AKCE:

**ÚZEMNÍ STUDIE LOKALITA 4b - BOKOVA HUŤ**  
KATASTRÁLNÍ ÚZEMÍ NOVÉ HUTĚ

VÝKRES:

**HLAVNÍ VÝKRES 1:1 000**



04 / 2013

č.v.: **B.2.**