

Územní plán Vimperk


k.ú. Arnoštka, Bořanovice u Vimperka, Boubská, Hrabice
Huťský Dvůr, Klášterec u Vimperka, Korkusova Huť,
Křesanov, Lipka u Vimperka, Michlova Huť, Pravětín,
Skláře u Vimperka, Solná Lhota, Veselka u Vimperka,
Vimperk, Výškovice u Vimperka

VÝKRES PŘEDPOKLÁDANÝCH ZÁBORŮ PŮDNÍHO FONDU


VYMEZUJÍCÍ HRANICE



HRANICE ŘEŠENÉHO ÚZEMÍ



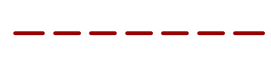
HRANICE KATASTRÁLNÍHO ÚZEMÍ



HRANICE ZASTAVĚNÉHO ÚZEMÍ



HRANICE ZASTAVITELNÝCH PLOCH



HRANICE LOKALIT


OCHRANA ZPF




I. TŘÍDA OCHRANY ZPF



II. TŘÍDA OCHRANY ZPF



III. TŘÍDA OCHRANY ZPF




IV. TŘÍDA OCHRANY ZPF




V. TŘÍDA OCHRANY ZPF



ZÁBOR LESNÍHO PŮDNÍHO FONDU



OSTATNÍ PLOCHY



MELIOROVANÉ PLOCHY




HRANICE BPEJ

INFORMATIVNÍ ÚDAJE






OZNAČENÍ VYHODNOCENÝCH LOKALIT



HRANICE PLOCH S ROZDÍLNÝM ZPŮSOBEM VYUŽITÍ



PLOCHY ZÁBORŮ, KTERÉ BYLY ODSOUHLASENY
V PŘEDCHOZÍCH ÚPD

		EVROPSKÁ UNIE EVROPSKÝ FOND PRO REGIONÁLNÍ ROZVOJ ŠANCE PRO VÁŠ ROZVOJ	
ÚZEMNÍ PLÁN VIMPERK			
ODŮVODNĚNÍ ÚP		VÝKRES PŘEDPOKLÁDANÝCH ZÁBORŮ PŮDNÍHO FONDU	
PROJEKTOVÝ ATELIÉR AD s.r.o. ING. ARCH. JAROSLAV DANĚK		RAZÍTKA A PODPISY:	
HUSOVA 4, Č. BUDĚJOVICE, 370 01, TEL. 387 201 490, 605 277 998 www.atelierad.cz, atelierad@atelierad.cz, IČ 25194771, DIČ CZ25194771			
ZPRACOVATEL: ING. ARCH. JAROSLAV DANĚK			
KRESLIL: ING. GABRIELA ŠTASTNÁ			
ZPRACOVATEL ÚSES: 1. AKTUALIZACE ZŮR JK, SPRÁVA CHKO ŠUMAVA, ING. VÁCLAV ŠKOPEK, CSc. - EKOSERVIS			
ČÍSLO ZAKÁZKY: 1_2015	ČÍSLO VÝKRESU: 6		
DATUM: ČERVEN 2015	MĚŘÍTKO: 1 : 5000		
ZÁZNAM O ÚČINNOSTI			
DATUM NABYTÍ ÚČINNOSTI:			
OPRÁVNĚNÁ ÚŘEDNÍ OSOBA POŘIZOVATELE: ING. VÁCLAV KOKŠTEIN vedoucí odboru výstavby a územního plánování Městského úřadu Vimperk		SPRÁVNÍ ORGÁN, KTERÝ ÚPD VYDAL: ZASTUPITELSTVO MĚSTA VIMPERK	
RAZÍTKO A PODPIS:		RAZÍTKO A PODPIS:	