












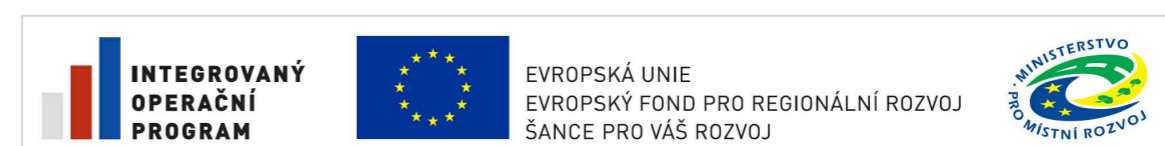
Územní plán Vimperk

k.ú. Arnoštka, Bořanovice u Vimperka, Boubská, Hrabice, Huťský Dvůr, Klášterec u Vimperka, Korkusova Huť, Křesanov, Lipka u Vimperka, Michlova Huť, Pravětín, Skláře u Vimperka, Solná Lhota, Veselka u Vimperka, Vimperk, Výškovice u Vimperka

VÝKRES ZÁKLADNÍHO ČLENĚNÍ ÚZEMÍ

LEGENDA:

	HRANICE ŘEŠENÉHO ÚZEMÍ
	HRANICE KATASTRÁLNÍHO ÚZEMÍ
	HRANICE ZASTAVĚNÉHO ÚZEMÍ
	HRANICE ZASTAVITELNÝCH PLOCH
	HRANICE PLOCH S ROZDÍLNÝM ZPŮSOBEM VYUŽITÍ
	VYMEZENÍ PLOCHY ZASTAVĚNÉHO ÚZEMÍ
	VYMEZENÍ ZASTAVITELNÝCH PLOCH
	VYMEZENÍ ÚZEMNÍ REZERVY
	PLOCHY, KDE ZMĚNY PROVĚŘÍ ÚZEMNÍ STUDIE
	PLOCHY PRO DOPRAVU - silniční infrastruktura
	VYMEZENÍ PLOCHY PŘESTAVBY



ÚZEMNÍ PLÁN VIMPERK

VÝROKOVÁ ČÁST

VÝKRES ZÁKLADNÍHO ČLENĚNÍ ÚZEMÍ

PROJEKTOVÝ ATELIÉR AD s.r.o.
ING. ARCH. JAROSLAV DANĚK



RAZÍTKA A PODPISY:

HUSOVA 4, Č. BUDĚJOVICE, 370 01, TEL. 387 201 490, 605 277 998
www.atelierad.cz, atelierad@atelierad.cz, IČ 25194771, DIČ CZ25194771

ZPRACOVATEL: ING. ARCH. JAROSLAV DANĚK

KRESLIL: ING. GABRIELA ŠTASTNÁ

ZPRACOVATEL ÚSES: 1. AKTUALIZACE ZÚR JĚK, SPRÁVA CHKO ŠUMAVA,
ING. VÁCLAV ŠKOPEK, CSc. - EKOSERVIS

ČÍSLO ZAKÁZKY: 1_2015

ČÍSLO VÝKRESU:

ČÍSLO PARÉ:

DATUM: ČERVEN 2015

1

1

MĚŘÍTKO: 1 : 5000

ZÁZNAM O ÚČINNOSTI

DATUM NABYTÍ ÚČINNOSTI:

OPRÁVNĚNÁ ÚŘEDNÍ OSOBA POŘIZOVATELE:
ING. VÁCLAV KOKŠTEIN
vedoucí odboru výstavby a územního plánování
Městského úřadu Vimperk

SPRÁVNÍ ORGÁN, KTERÝ ÚPD VYDAL:
ZASTUPITELSTVO MĚSTA VIMPERK

RAZÍTKO A PODPIS:

RAZÍTKO A PODPIS: