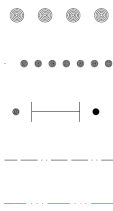


LEGENDA

VYMEZUJÍCÍ HRANICE

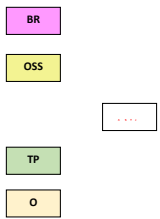
STAV



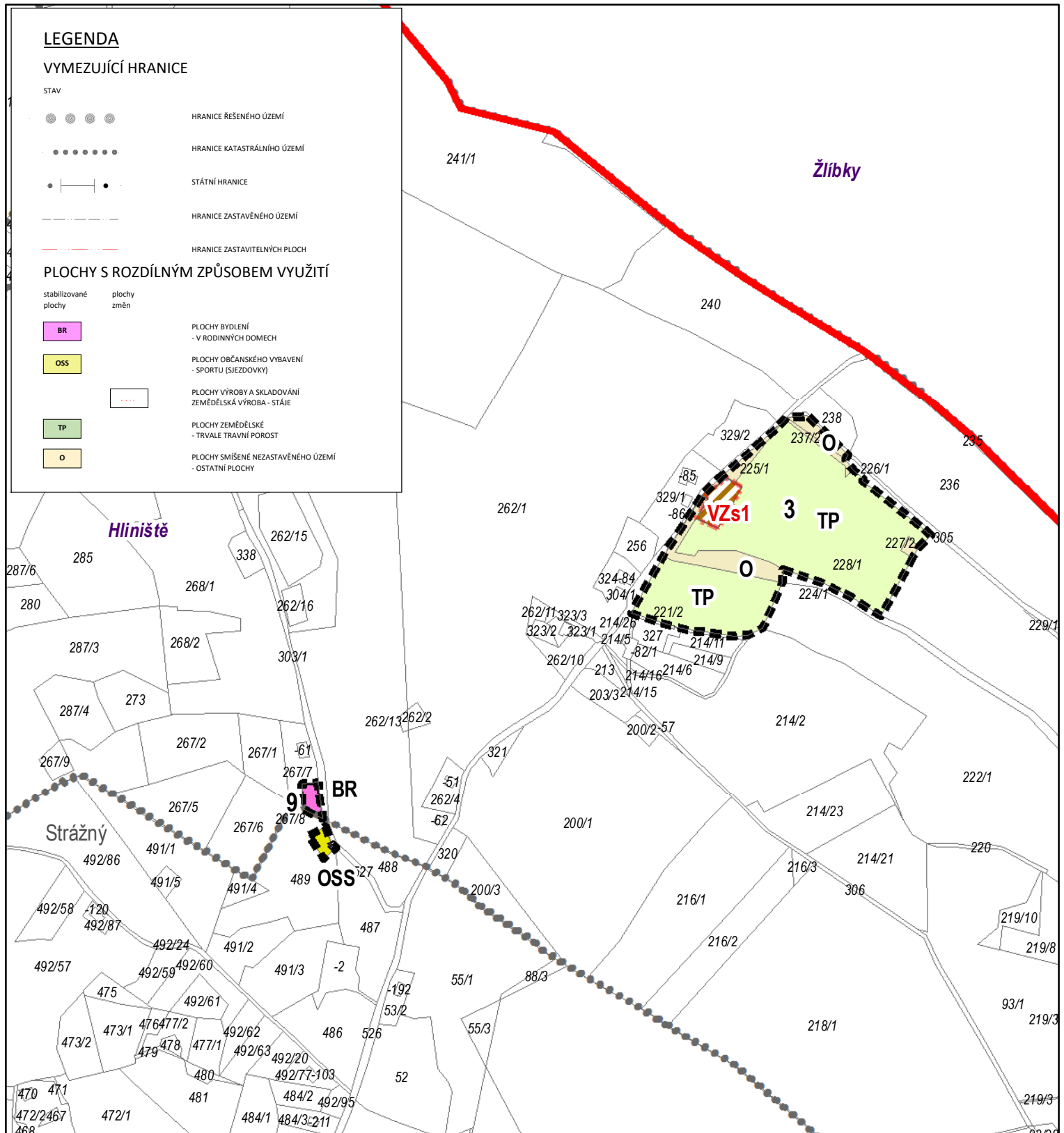
HRANICE ŘEŠENÉHO ÚZEMÍ
 HRANICE KATASTRÁLNÍHO ÚZEMÍ
 STÁTNÍ HRANICE
 HRANICE ZASTAVĚNÉHO ÚZEMÍ
 HRANICE ZASTAVITELNÝCH PLOCH

PLOCHY S ROZDÍLNÝM ZPŮSOBEM VYUŽITÍ

stabilizované plochy plochy změn



PLOCHY BYDLENÍ
 - V RODINNÝCH DOMECH
 PLOCHY OBČANSKÉHO VYBAVENÍ
 - SPORTU (SJEZDOVKY)
 PLOCHY VÝROBY A SKLADOVÁNÍ
 ZEMĚDĚLSKÁ VÝROBA - STAJE
 PLOCHY ZEMĚDĚLSKÉ
 - TRVALE TRÁVNÍ POROST
 PLOCHY SMÍŠENÉ NEZASTAVĚNÉHO ÚZEMÍ
 - OSTATNÍ PLOCHY



VYPRACOVAL
Ateliér BOČEK
 Na Rozmezi 209, Písek
 tel. 777 823 409, e-mail: radek.bocek@email.cz

VEDOUČÍ PROJEKTANT
 Ing. arch. Radek Boček

ZODPOVĚDNÝ PROJEKTANT
 Ing. arch. Radek Boček



ÚSES
 Ing. Jiří Horatlík

KONCEPCE KRAJINY A OCHRANA PŘÍRODY
 Ing. arch. Radek Boček

VYHODNOCENÍ ZPF A PUPFL
 Ing. arch. Radek Boček

POŘIZOVATEL: Městský úřad Vimperk, odbor výstavby a územního plánování

ČÍSLO ZAKÁZKY: 13-2015

ZMĚNA Č. 3 ÚP STRÁŽNÝ 02_HLAVNÍ VÝKRES

STUPEŇ: K VYDÁNÍ - § 54

MĚŘÍTKO: 1 : 5 000 DATUM: 6.2.2017

ČÍSLO VÝKRESU: 2-3,9 ČÍSLO PÁŘE