







Legenda

-  Hranice řešeného území změny č. 3
-  Číslo záměru k řešení
-  Hranice správního území obce
-  Změna hranice zastavěného území
-  Hranice zastavitelných ploch

VYPRACOVAL Ateliér BOČEK Na Rozmezí 209, Písek tel. 777 823 409, e-mail: radek.bocek@email.cz	VEDOUČÍ PROJEKTANT Ing. arch. Radek Boček	ZODPOVĚDNÝ PROJEKTANT Ing. arch. Radek Boček		
ÚSES Ing. Jiří Horatlík	KONCEPCE KRAJINY A OCHRANA PŘÍRODY Ing. arch. Radek Boček	VYHODNOCENÍ ZPF A PUPFL Ing. arch. Radek Boček		
POŘIZOVATEL: Městský úřad Vimperk, odbor výstavby a územního plánování			ČÍSLO ZAKÁZKY: 13-2015	
ZMĚNA Č. 3 ÚP STRÁŽNÝ 01_VÝKRES ZÁKLADNÍHO ČLENĚNÍ ÚZEMÍ			STUPEŇ: K VYDÁNÍ - § 54	
			MĚŘÍTKO 1 : 5 000	DATUM 6.2.2017
			ČÍSLO VÝKRESU 1-3,9	ČÍSLO PARÉ