

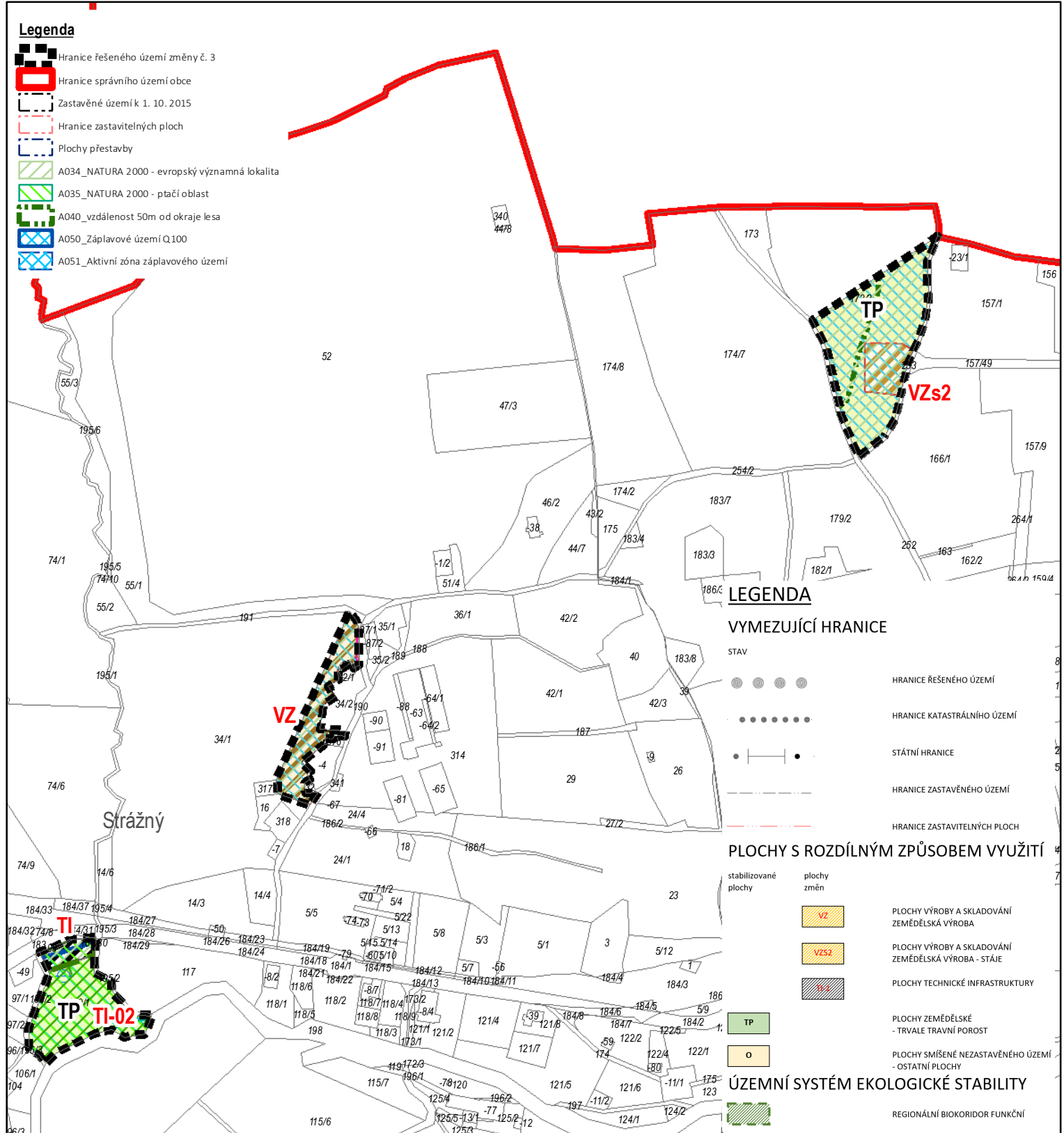







Legenda

-  Hranice řešeného území změny č. 3
-  Hranice správního území obce
-  Zastavěné území k 1. 10. 2015
-  Hranice zastavitelných ploch
-  Plochy přestavby
-  A034_NATURA 2000 - evropský významná lokalita
-  A035_NATURA 2000 - ptačí oblast
-  A040_vzdálenost 50m od okraje lesa
-  A050_Záplavové území Q100
-  A051_Aktivní zóna záplavového území











LEGENDA

VYMEZUJÍCÍ HRANICE

- STAV
-  HRANICE ŘEŠENÉHO ÚZEMÍ
-  HRANICE KATASTRÁLNÍHO ÚZEMÍ
-  STÁTNÍ HRANICE
-  HRANICE ZASTAVĚNÉHO ÚZEMÍ
-  HRANICE ZASTAVITELNÝCH PLOCH

PLOCHY S ROZDÍLNÝM ZPŮSOBEM VYUŽITÍ

-  stabilizované plochy
-  PLOCHY VÝROBY A SKLADOVÁNÍ ZEMĚLŠKÁ VÝROBA
-  PLOCHY VÝROBY A SKLADOVÁNÍ ZEMĚLŠKÁ VÝROBA - STÁJE
-  PLOCHY TECHNICKÉ INFRASTRUKTURY
-  PLOCHY ZEMĚLŠKÉ - TRVALE TRAVNÍ POROST
-  PLOCHY SMÍŠENÉ NEZASTAVĚNÉHO ÚZEMÍ - OSTATNÍ PLOCHY
-  ÚZEMNÍ SYSTÉM EKOLOGICKÉ STABILITY - REGIONÁLNÍ BIODIVERZITNÍ

VYPRACOVAL Ateliér BOČEK Na Rozmezí 209, Písek tel. 777 823 409, e-mail: radek.bocek@email.cz	VEDOUCÍ PROJEKTANT Ing. arch. Radek Boček	ZODPOVĚDNÝ PROJEKTANT Ing. arch. Radek Boček	
ŮSES Ing. Jiří Horatlík	KONCEPCE KRAJINY A OCHRANA PŘÍRODY Ing. arch. Radek Boček	VYHODNOCENÍ ZPF A PUPFL Ing. arch. Radek Boček	
POŘIZOVATEL: Městský úřad Vimperk, odbor výstavby a územního plánování			
ZMĚNA Č. 3 ÚP STRÁŽNÝ 04_KOORDINAČNÍ VÝKRES			ČÍSLO ZAKÁZKY: 13-2015 STUPEŇ: K VYDÁNÍ - § 54 MĚRÍTKO: 1 : 5 000 DATUM: 6.2.2017 ČÍSLO VÝKRESU: 4-4,5,6 ČÍSLO PARÉ: