









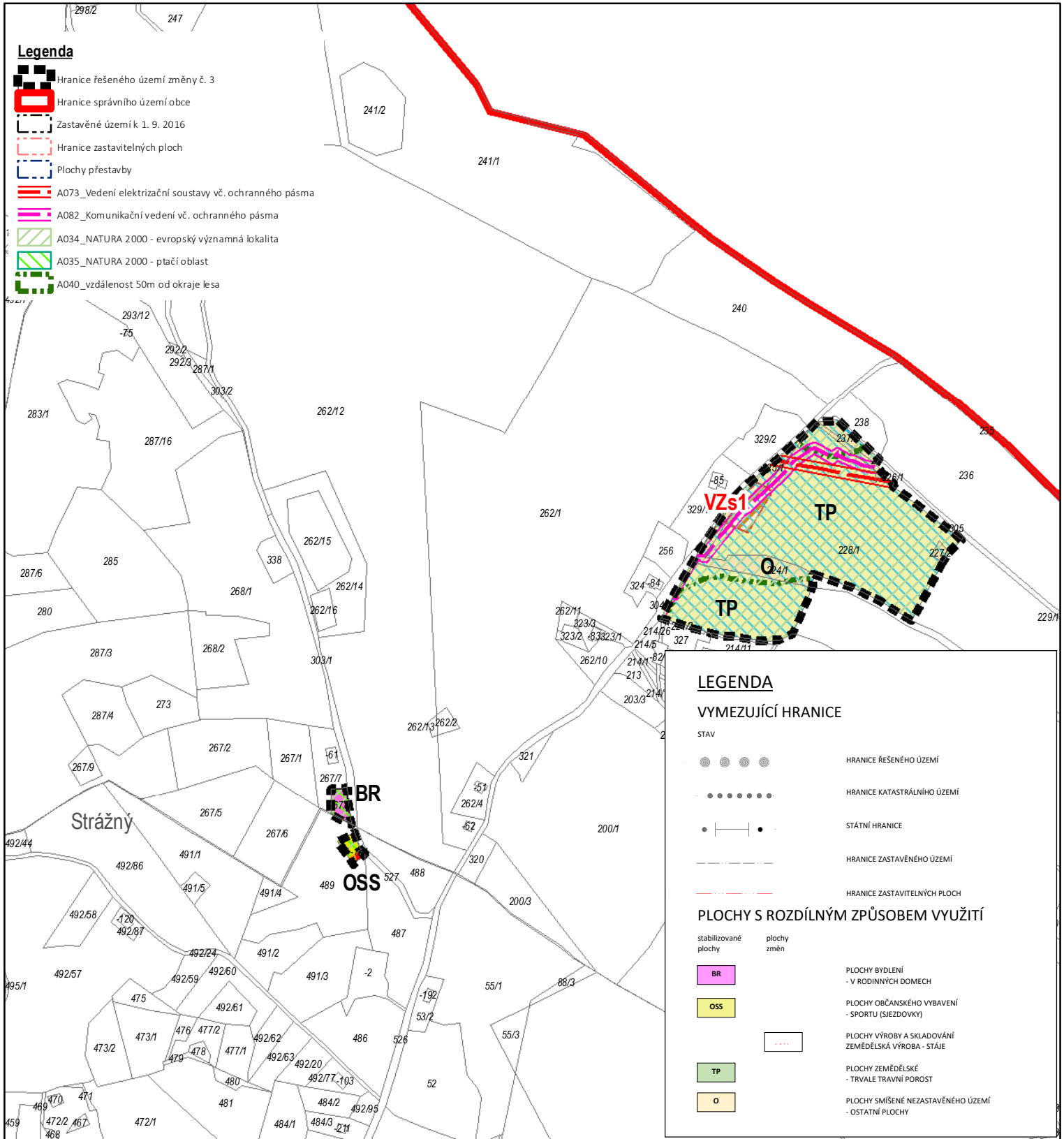


Legenda

-  Hranice řešeného území změny č. 3
-  Hranice správního území obce
-  Zastavěné území k 1. 9. 2016
-  Hranice zastavitelných ploch
-  Plochy přestavby
-  A073_Vedení elektrizační soustavy vč. ochranného pásma
-  A082_Komunikační vedení vč. ochranného pásma
-  A034_NATURA 2000 - evropský významná lokalita
-  A035_NATURA 2000 - ptačí oblast
-  A040_vzdálenost 50m od okraje lesa







LEGENDA

VYMEZUJÍCÍ HRANICE

STAV

-  HRANICE ŘEŠENÉHO ÚZEMÍ
-  HRANICE KATASTRÁLNÍHO ÚZEMÍ
-  STÁTNÍ HRANICE
-  HRANICE ZASTAVĚNÉHO ÚZEMÍ
-  HRANICE ZASTAVITELNÝCH PLOCH

PLOCHY S ROZDÍLNÝM ZPŮSOBEM VYUŽITÍ

- | | | |
|--|---|--|
| stabilizované plochy | plochy změn | |
|  BR |  OSS |  TP |
|  O | | |
- PLOCHY BYDLENÍ
- V RODINNÝCH DOMECH
 - PLOCHY OBČANSKÉHO VYBAVENÍ
- SPORTU (SJEZDOVKY)
 - PLOCHY VÝROBY A SKLADOVÁNÍ
ZEMĚLSKÁ VÝROBA - STÁJE
 - PLOCHY ZEMĚLSKÉ
- TRVALE TRAVNÍ POROST
 - PLOCHY SMÍŠENÉ NEZASTAVĚNÉHO ÚZEMÍ
- OSTATNÍ PLOCHY

VYPRACOVAL
Ateliér BOČEK
Na Rozmezí 209, Písek
tel. 777 823 409, e-mail: radek.bocek@email.cz

VEDOUČÍ PROJEKTANT
Ing. arch. Radek Boček

ZODPOVĚDNÝ PROJEKTANT
Ing. arch. Radek Boček



ÚSES
Ing. Jiří Horatlík

KONCEPCE KRAJINY A OCHRANA PŘÍRODY
Ing. arch. Radek Boček

VYHODNOCENÍ ZPF A PUPFL
Ing. arch. Radek Boček

POŘIZOVATEL: Městský úřad Vimperk, odbor výstavby a územního plánování

ČÍSLO ZAKÁZKY: 13-2015

ZMĚNA Č. 3 ÚP STRÁŽNÝ 04_KOORDINAČNÍ VÝKRES

STUPEŇ: K VYDÁNÍ - § 54

MĚŘÍTKO
1 : 5 000

DATUM
6.2.2017

ČÍSLO VÝKRESU
4-3,9

ČÍSLO PARÉ