














**LEGENDA**

-  Hranice řešeného území
-  pojízdné komunikace stávající
-  Parcelace navržená
-  Parcelace původní
-  Současné zastavěné území(dle UP)
-  veřejná zeleň- vedení inž.sítí
-  pěší komunikace
-  stávající a navržené vjezdy na pozemky
-  Vjezdy na pozemky
-  Stávající zeleň- vzrostlé stromy
-  Navrhovaná zeleň- výsadba stromů
-  Hranice hladiny Q100
-  Kontejnery-tříděný odpad

**ASKA - architektonické studio**

Klokotská 105, 390 01 TÁBOR , tel / fax: 381 256 408

pare	akce	<b>Územní studie plochy Z3 „U Volyňky“ v Bohumilicích</b>	
	okres	Tábor	stupeň UPP
	investor	Obec Bohumilice	zakázka č.: 262 US / 0816
	autor	Ing.arch.Jan Stach	datum 08/2016
	spolupráce	Ing. Bohuslav Jiřinec	IČO 10323406
	obsah	<b>Výkres dopravního řešení</b>	