









Legenda

-  Hranice řešeného území změny č. 3
-  Číslo záměru k řešení
-  Hranice správního území obce
-  Zastavěné území k 1. 9. 2016
-  Změna hranice zastavěného území
-  Hranice zastavitelných ploch
-  Plochy přestavby

VYPRACOVAL Ateliér BOČEK Na Rozmezi 209, Písek tel. 777 823 409, e-mail: radek.bocek@email.cz	VEDOUCÍ PROJEKTANT Ing. arch. Radek Boček	ZODPOVĚDNÝ PROJEKTANT Ing. arch. Radek Boček	
ÚSES Ing. Jiří Horatlík	KONCEPCE KRAJINY A OCHRANA PŘÍRODY Ing. arch. Radek Boček	VYHODNOCENÍ ZPF A PUPFL Ing. arch. Radek Boček	
POŘIZOVATEL: Městský úřad Vimperk, odbor výstavby a územního plánování			
ZMĚNA Č. 3 ÚP STRÁŽNÝ 01_VÝKRES ZÁKLADNÍHO ČLENĚNÍ ÚZEMÍ			ČÍSLO ZAKÁZKY: 13-2015 STUPEŇ: K VYDÁNÍ - § 54 MĚŘÍTKO: 1 : 5 000 DATUM: 6.2.2017 ČÍSLO VÝKRESU: ČÍSLO PARÉ: 1-1,2,7,8